

Suggeriments turístics



• Mare de Déu de la Roca. La impressionant ermita de la Mare de Déu de la Roca es troba ubicada sobre les restes d'un antic castell medieval del s. XII-XIII del qual encara podem observar part de les muralles.

L'erosió de les roques rogenques de la muntanya creen un ambient màgic i misteriós ple de coves naturals, amb vistes impactants del litoral de la Costa Daurada.

• Església Vella. No se'n coneix l'any exacte de la construcció, encara que a la diòcesi de Tarragona és esmentada l'any 1194. També el Papa Celestí esmenta dit any en una butlla.

L'edifici d'estructura gòtica tardana presenta una façana renaixentista de pedra, amb doble columnata lateral i frontó triangular. Adossada a l'església hi trobem una torre quadrada d'origen medieval (final s. XVI), amb un rellotge de sol recentment restaurat on s'ubica el campanar. Aquesta primera església de Mont-roig del Camp va ser substituïda per una de més gran, a causa del creixement de la població. Actualment l'Església Vella acull el Centre Miró.

• Església Nova de Sant Miquel Arcàngel. La construcció d'aquesta església (1801, col·locació de la 1a pedra), anomenada popularment "catedral del Baix Camp" per les seves dimensions, ha patit nombroses paralitzacions durant la Guerra del Francès i la Guerra dels Set Anys. A causa de l'ús que la població li va donar durant la Guerra Civil Espanyola, l'església era coneguda com "el Fort".

A la seva part interior podem apreciar diversos frescos realitzats per l'artista Jaume Minguell de Tàrrrega (anys 60) i la imatge de Sant Miquel, obra de l'escultor Pare Vera (1960).

• Castell d'Escornalbou. El Castell Monestir de Sant Miquel d'Escornalbou data de finals del s. XII. La construcció fou impulsada pel rei Alfons I, que el cedí a l'Església de Tarragona. Va ser ocupat per comunitats d'agustins i franciscans. L'any 1843 fou adquirit per John Bridgman, vicecònsol d'Anglaterra. A la primera dècada del s. XX el va comprar Eduard Toda que el reconstruí i n'inicià la restauració.



Aquestes reformes van introduir molts canvis, però s'hi continua apreciànt l'origen romànic.

Avui el Castell és un excel·lent mirador sobre la plana i convida al passeig i a la contemplació.

• Centre Miró. Centre d'interpretació de Joan Miró. Aquesta exposició pretén mostrar Mont-roig a través de la mirada de l'artista, observant els quadres coneixerem millor la seva vida, la seva obra i el poble que tant estimava. El Centre Miró es troba ubicat a l'antiga Església Vella, a prop de la plaça que porta el seu nom.



• Velòdrom. El Velòdrom Municipal Josep Florencio i Tutusaus, inaugurat l'any 1984, presenta 250 metres de corda

amb una inclinació de 45°. La seva situació (zona esportiva de Mont-roig del Camp) permet gaudir d'un gran nombre d'instal·lacions i serveis entre les quals cal destacar les piscines municipals, les pistes de tennis, el camp de futbol i el poliesportiu.

HOTEL CAN SALVADOR RESTAURANT
 Avda. Barcelona, km. 1.131
 Tel. 977 810 521 - Fax 977 811 070
 43892 MIAMI PLATJA · (Tarragona) Spain
 recepcio@hotelsalvador.net
 www.cansalvador.es

HOTEL PINO ALTO
 43892 Playa Cristal (Miami) · Tarragona (Spain)
 Tel. +34 977 81 10 00 · Fax +34 977 81 09 07
 e-mail: hotel-pinoalto.com

CAMPING CARAVANING BUNGALOW RESORT LA TORRE DEL SOL
 Cat. 1 ★ ★ ★ ★
 www.latorredelsol.com

ESPORTS MÁNVE
 ALQUILER DE - WIR VERMIETEN
 WE RENT · LOCATION DE
MOUNTAIN BIKES
 Tel. 977 810 921
 AV BARCELONA 136
 43892 MIAMI PLATJA · Tarragona

Els Prats Village
 BEACH & CAMPING PARK
 977 810 027 · MIAMI PLATJA
 www.campingelsprats.com

PLAYA MONTRIOG
 CATALUNYA
 www.playamontroig.com · +34 977 810 637

ESPORTS FLORENCIO
 C. de Cristófol Colom, 15
 43300 Mont-roig del Camp
 Tel. 977 838 343 · www.esportsflorencio.com

MEGABICI.COM
 Av. de Los Angeles, 13
 43892 Miami Platja
 Tel. 977 170 178 · www.megabici.com

Informació

PUNT D'ACOLLIMENT
 C. d'Aureli M. Escarré, s/n
 43300 Mont-roig del Camp
 Tel. +34 977 810 978
 turisme@mont-roig.cat
 www.mont-roigmiami.cat

CENTRES BTT/FCC DE CATALUNYA
 www.gencat.net/turisme/btt

FEDERACIÓ CATALANA DE CICLISME
 www.fedecat.com · www.ciclisme.cat

TURISME DE CATALUNYA
 www.catalunyaturisme.com

OFICINA DE TURISME DE MIAMI PLATJA
 Pl. de Tarragona, s/n
 43892 Miami Platja
 Tel. +34 977 810 978
 Fax +34 977 179 545
 turisme@mont-roig.cat
 www.mont-roigmiami.cat

OFICINA DE TURISME DE LES POBLES
 Ctra. N-340, km 1139
 43892 Mont-roig del Camp
 Tel. +34 977 179 468
 Fax +34 977 179 545
 turisme@mont-roig.cat
 www.mont-roigmiami.cat

AJUNTAMENT DE RIUDECANYES
 C. del Dimecres, 9
 43771 Riudecanyes
 Tel. +34 977 834 005
 Fax +34 977 834 305
 ajuntament@riudecanyes.cat
 www.riudecanyes.com

SERVEIS:
 CAP Miami Platja Tel. +34 977 811 200
 CAP Mont-roig del Camp Tel. +34 977 837 877
 Creu Roja Tel. +34 977 811 117
 Poliesportiu Miami Platja Tel. +34 977 170 572
 Poliesportiu Mont-roig del Camp Tel. +34 977 837 611

Consells/Normativa

- Abans de sortir, reviseu l'estat de la bicicleta, i informeu-vos de la ruta i del clima previst.
- Deixeu dit el camí que fareu.
- Utilitzeu el casc.
- Garantiu la vostra seguretat, penseu en la llicència ecològica de la FCC.
- Respecteu la prioritat dels vianants i les normes de circulació.
- Respecteu el medi ambient i l'entorn natural.
- Seguiu les rutes senyalitzades, no entreu a camins particulars.
- No embruteu el bosc.

MONT-ROIGMIAMI
 Turisme

Riudecanyes

COSTA DAURADA
 Autoritat de Turisme
 de la Província de Tarragona

Agència Catalana de Turisme

Generalitat de Catalunya
 Departament de la Presidència
 Secretaria General de l'Esport

FCC
 Federació Catalana de Ciclisme

AJUNTAMENT DE MONT-ROIG DEL CAMP

Centres BTT

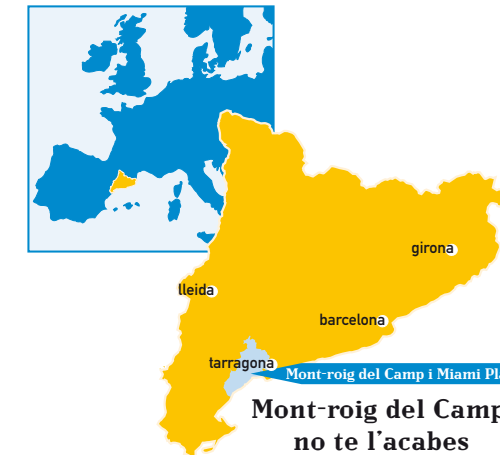
CATALUNYA

Centre BTT

mont-roig del camp
 miami platja



català



Mont-roig del Camp, no te l'acabes

Mont-roig del Camp és, per les seves característiques físiques i climatològiques, un petit oasi dins la *Costa Daurada*.



Els seus 63.690 km² permeten gaudir, a tan sols 3 km de distància, de paisatges tan diferenciats com dels increïbles sectors muntanyencs de la *serralada Prelitoral* o les extraordinàries cales de *Miami Platja*.

Els seductors camins que discorren tímidament pel terme, fan possible descobrir el gran nombre de fenòmens històrico-artístics i paisatgístics d'aquest municipi, mitjançant impactants vistes que mostren les càlides aigües de la mar *Mediterrània*.

L'originalitat d'aquestes terres queda àmpliament representada en la majestuosa *ermita de la Mare de Déu de la Roca*, que juntament amb el *Castell Monestir de Sant Miquel d'Escornalbou* mostren la seva bellesa natural i la llarga tradició religiosa d'aquest territori.



La lluminositat, la diversitat i les condicions climàtiques d'aquestes entranyables terres, que van inspirar el català universal *Joan Miró*, permeten gaudir de la natura en un espai màgic i relaxant que farà gaudir a grans i petits.

Centres BTT
 descobreix la terra

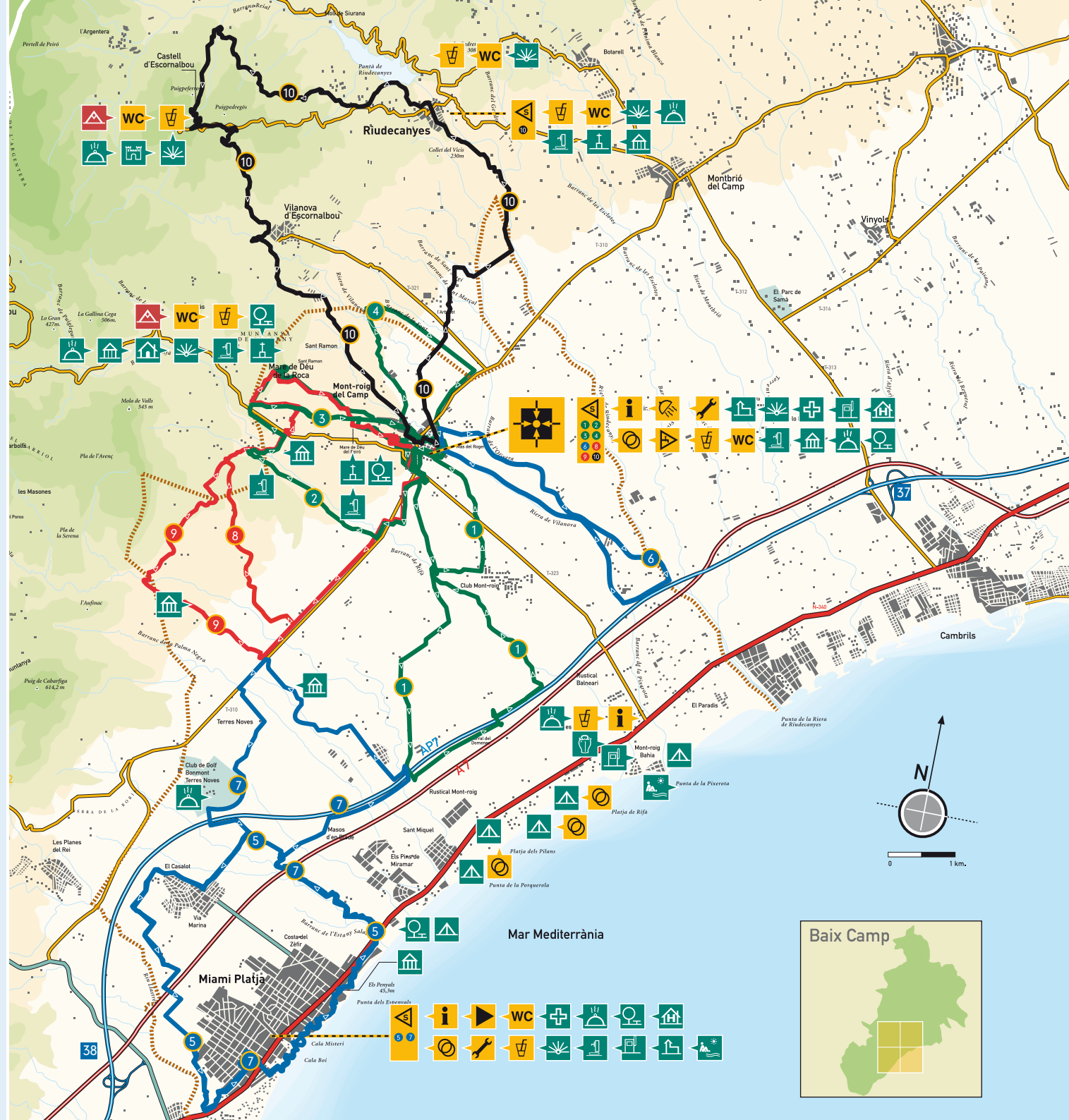
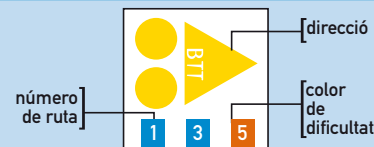
Llegenda del mapa

Punt d'acolliment	Monuments	Vials
Punt d'informació	Ermita	Autopista
Punt de sortida	Església	Autovia
Punt de rentat	Restaurant	Ctra. nacional
Lloguer de bicicletes	Hotel	Ctra. comarcal
Reparació	Càmping	Ctra. local
Dubxes	Casa rural	37 Sortida Autopista
Bar	Parc o jardí	Límit municipal
WC	Vistes panoràmiques	Cotes
Cotas	Artesania popular	500 m
Font	Assistència mèdica	400 m
Benzinera	Castell	300 m
Platja		200 m
		100 m
		0 m

Color de la senyalització

Grau progressiu en funció de la dificultat del recorregut			
baixa	mitjana	alta	molt alta

Placa de senyalització de les routes



Descripció de les routes

- 1** Les Planes. Excursió apta per a tota la família gràcies a l'amplitud i suavitat dels camins que mostren, a través dels camps de cultius d'olivera i garrofers, l'agricultura autòctona. Aquest trajecte permet admirar el paisatge típic del Camp de Tarragona, planura en la qual es troba immersa la major part del terme.
Dificultat: baixa Distància: 14,5 km Des. acumulat: 70 m Duració: 50 min
- 2** Ermita del Peiró. Passejada ideal per a les persones que s'incien en aquest món, gràcies a la facilitat del terreny. Al final es pot gaudir d'un merescut descans a l'ermita del Peiró (capella dedicada a la Mare de Déu del Roser construïda per Josep Nuet el 1752 i reformada pel marquès de Mont-roig el 1909) per tal de realitzar l'avituallament líquid a la font i relaxar-se a la zona de picnic i a la zona infantil.
Dificultat: baixa Distància: 9 km Des. acumulat: 90 m Duració: 30 min
- 3** Mare de Déu de la Roca. Entranyable recorregut per a persones de totes les edats i nivell físic. L'itinerari permet observar impressionants vistes de l'ermita de la Mare de Déu de la Roca i escoltar el cant dels àngels a la popular pedra dels Àngels mentre es gaudeix d'una tranquil·la passejada.
Dificultat: baixa Distància: 8 km Des. acumulat: 100 m Duració: 35 min
- 4** Els Estels. Recorregut que permet circular entre els camps d'oliveres, garrofers i ametllers de Mont-roig del Camp i gaudir de la tradicional vida rural catalana. Dins del paisatge urbà descobriren el portal de la Canal (antiga porta d'entrada a les muralles) i l'antic rentador de la vila (ubicat vora el barranc de l'Horta).
Dificultat: baixa Distància: 6,5 km Desnivell acumulat: 70 m Duració: 30 min
- 5** Estany Salat. Recorregut que ens permet gaudir de la mar i la muntanya de forma conjunta. Després de passar per davant de les cales que ofereix Miami Platja podem apreciar l'estany Salat, areny de platja on aboca a la mar el barranc del mateix nom (documentat a principis del s.XV). Els canvis soferts al litoral han provocat que es constitueixi com una infiltració marina de gran bellesa en èpoques que presenta aigua, a causa de la nidificació d'un gran nombre d'espècies de moixons. Aquest emplaçament conserva una fauna característica de zones humides i es troba en un bon estat de conservació.
Dificultat: baixa Distància: 14,5 km Des. acumulat: 70 m Duració: 50 min

Descripció de les routes

- 6** Barranc de Vilanova. Circuit que recorre les diverses rieres de Mont-roig del Camp per tal d'observar el terme des d'una altra perspectiva. La seva dificultat es deu a l'escassa compactat d'un terreny que es troba constituït per grans calcàries i al·luvions (sorra fina).
Dificultat: mitjana Distància: 9,5 km Des. acumulat: 70 m Duració: 50 min
- 7** Terres Noves. Circuit adreçat a persones acostumades a anar en bicicletes tot terreny que vulguin descobrir les diferents morfologies del territori. Al llarg del recorregut, s'hi pot apreciar el camp de golf Bonmont Terres Noves dissenyat per Robert Trent Jones, la magnífica escola d'hípica Hermanos Nieto, les nombroses cases de pedra seca i les impactants vistes de les variades línies de costa existents.
Dificultat: mitjana Distància: 24 km Des. acumulat: 100 m Duració: 1.35 min
- 8** Les Arrabassades. Recorregut que ens permet admirar les inoblidables vistes de la mar Mediterrània des de l'entranyable serra de la Pedrera. Al llarg dels múltiples corriols i senderons existents podem observar unes curioses cases de pedra seca ubicades al mig del camp. Antigament aquestes barraques de pedra servien d'aixopluc als pagesos i les cavalleries.
Dificultat: alta Distància: 14 km Des. acumulat: 130 m Duració: 55 min
- 9** Les Pedreres. Circuit proposat per als amants del risc. Els forts desnivells i les dures pujades caracteritzen aquest magnífic recorregut idoni pels esportistes que vulguin conèixer els sectors més salvatges d'aquestes càlides terres. La dificultat s'inicia direcció al mas de la Figa on la pista es redueix a un petit senderó amb obstacles naturals. Al recorregut, s'hi podrà observar el pont del barranc de Rifà, utilitzat per baixar la pedra de la pedrera del municipi. Aquest pont fou construït el 1821.
Dificultat: alta Distància: 16 km Desnivell: 130 m Duració: 1 hora
- 10** Castell d'Escornalbou a Riudecanyes. Circuit de pronunciats desnivells que mitjançant senderons naturals, permet al visitant relaxar-se a les repesades aigües del pantà de Riudecanyes i admirar l'impactant presència del Castell Monestir de Sant Miquel d'Escornalbou. El privilegiat patrimoni d'aquest municipi s'anirà descobrint a mesura que s'avanci a través de la vegetació natural formada fonamentalment per alzinars.
Dificultat: molt alta Distància: 21,5 km Desnivell: 457 m Duració: 2 h

